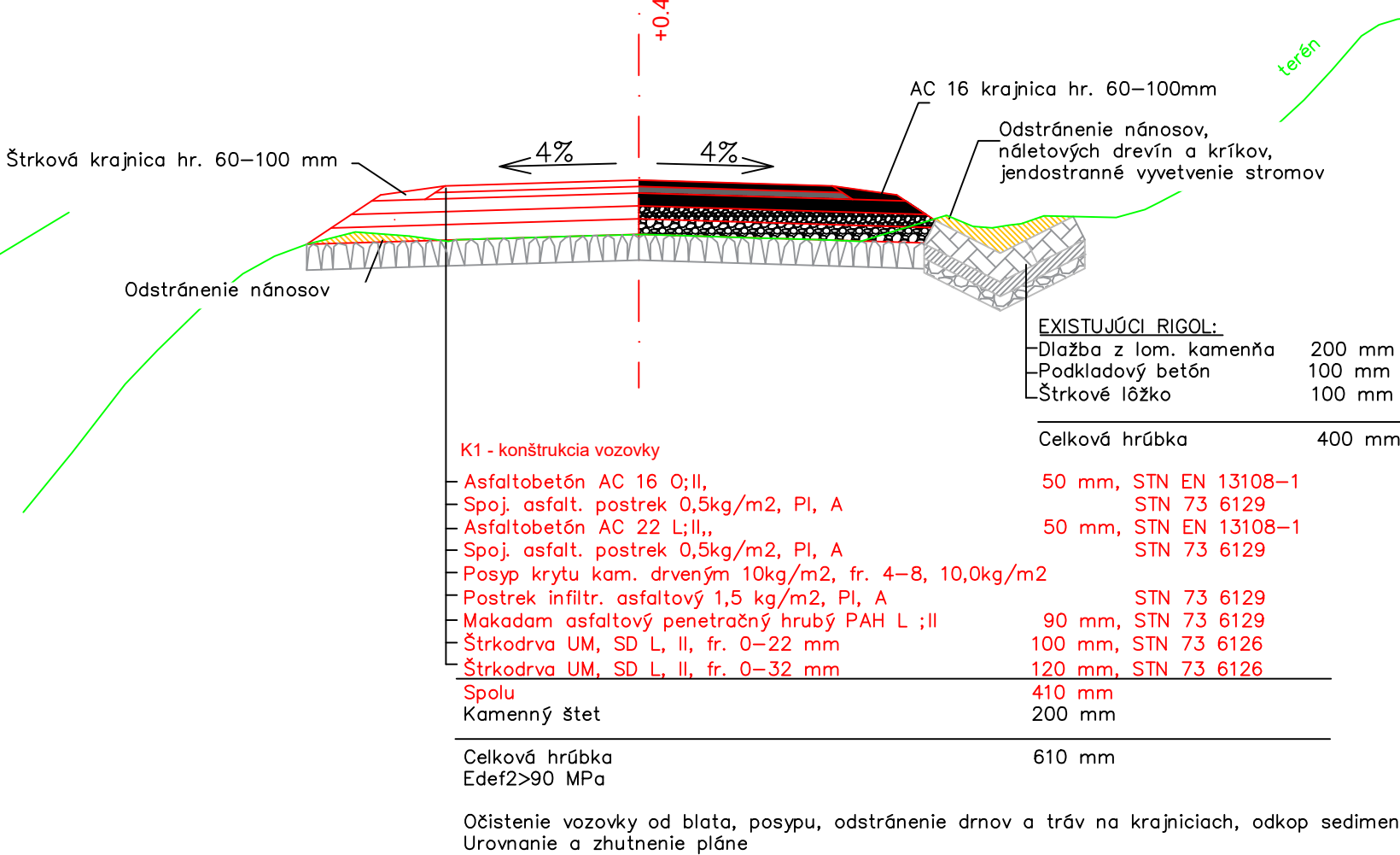
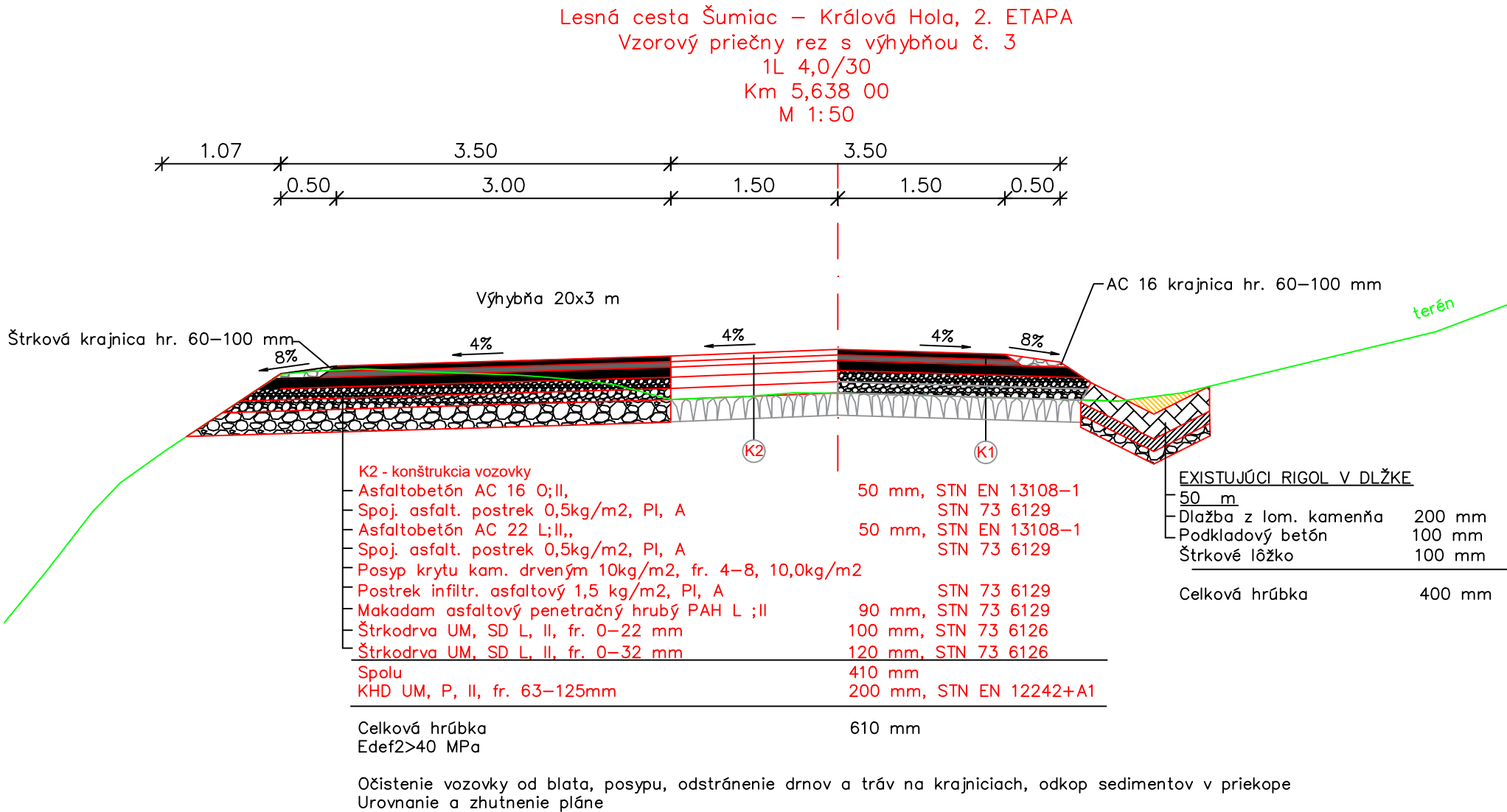
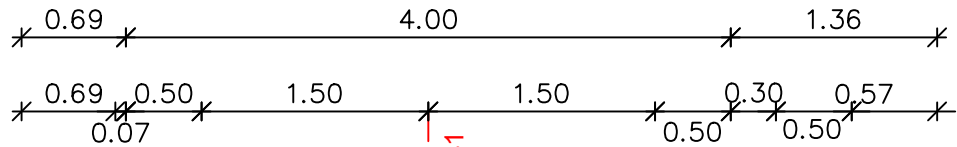
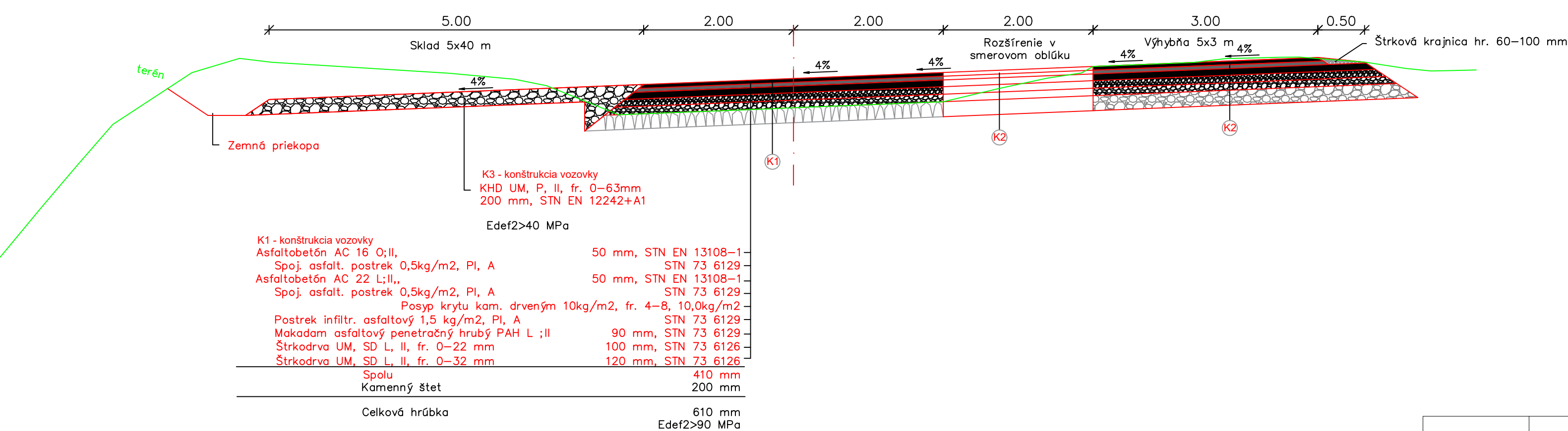


Lesná cesta Šumiac – Kráľová Hola, 2. ETAPA
Vzorový priečný rez č. 2
1L 4,0/30
SO 01 2,098 42 – 3,142 24
SO 02 3,638 10 – 6,366 20
M 1:50



Lesná cesta Šumiac – Kráľová Hola, 2. ETAPA
Vzorový priečný rez s výhybňou a skladoom č. 4
na začiatku smerového oblúka
1L 4,0/30
Km 4,590 00
M 1:50



Zodpovedný projektant
Ing. Miroslav Hrib, PhD.
Vodales, s.r.o.

Vypracoval
Ing. Miroslav Hrib, PhD.
Ing. Martin Slančík, PhD., Ing. Juraj Hrib
Ing. Ladislav Hudák, Ing. Lýdia Jánošíková

Okres	Brezno	Katastrálne územie	Šumiac	Dátum	Apríl 2024
Investor	Lesy SR, š.p., OZ Horehronie Hlavná 245/72, 976 52 Čierny Balog			Stupeň	OSÚ
				Formát	A2
Objenávateľ	Banskobystrický samosprávny kraj Námestie SNP 23, 974 01 Banská Bystrica			Mierka	1:50
Stavba	Lesná cesta Šumiac - Kráľová hola, etapa č.2., stavebné úpravy			Číslo prílohy	7.
Obsah	Vzorové priečne rezy			Číslo kópie	